БРЕЗНИК МИНЕРАЛС ЕООД
част от групата компании на Асарел-Медет АД от 2012 г.

Изх. № ТР-У-32-00-55/22.05.2024 г.

9844
23.05.24

ДО
ИНЖ. ИРЕНА ПЕТКОВА
ДИРЕКТОР
НА РЕГИОНАЛНА ИНСПЕКЦИЯ
ПО ОКОЛНАТА СРЕДА И ВОДИТЕ – СОФИЯ
БУЛ. „ЦАР БОРИС III“ № 136, ЕТ. 10
ГР. СОФИЯ

У В Е Д О М Л Е Н И Е
за инвестиционно предложение

от „Брезник Минералс“ ЕООД

УВАЖАЕМА ГОСПОЖО ПЕТКОВА,

В изпълнение на изискванията на чл. 99, ал. 11 от Закона за опазване на околната среда (ЗООС), Ви уведомявам за ***изменение на инвестиционно предложение за „Добив и преработка на подземни богатства по чл. 2, ал. 1, т. 1 от Закона за подземните богатства – метални полезни изкопаеми – златосъдържащи руди от площ „Брезник“, находище „Милин камък“, землище на гр. Брезник, общ. Брезник, обл. Перник“ по отношение на предвижданията за изграждане и експлоатация на насипищното стопанство – съоръжения за минни отпадъци, насипища за изкопани земни маси от строителните дейности, насипища за съхранение на руда***

1. **Резюме на предложението**

За инвестиционното предложение на „Трейс Рисорсиз“ ЕООД, *(ново име „Брезник Минералс“ ЕООД)* за „Добив и преработка на подземни богатства по чл. 2, ал. 1, т. 1 от Закона за подземните богатства – метални полезни изкопаеми – златосъдържащи руди от площ „Брезник“, находище „Милин камък“, землище на гр. Брезник, общ. Брезник, обл. Перник“ е проведена процедура по оценка на въздействието върху околната среда (ОВОС), която е приключила с Решение № 01-01/2013 г. по ОВОС на директора на РИОСВ – Перник. С Решението е одобрено осъществяването на инвестиционното предложение.

С първоначално заявеното инвестиционно предложение е било предвидено в рамките на концесионната площ да бъдат изградени съоръжение за съхранение на минни отпадъци от добива (насипище за скална маса) на площ от 47 dka и депо за съхранение на хумус (незамърсени почви) на площ от 30 dka. Към настоящия момент изграждането и

експлоатацията на описаните в доклада за ОВОС насипище за скална маса и депо за съхранение на хумус, все още не са започнали, като от дружеството се експлоатират две съоръжения за минни отпадъци, съобразно одобрения, с писмо с изх. № Е-26-Т-88/15.06.2021 г. от Министерството на енергетиката, План за управление на минните отпадъци (ПУМО) – насипище за незамърсени почви и насипище за скална маса, разположени в УПИ II-72.29,72.30,72.31,72.46, кв. 129, гр. Брезник. С писмо, с изх. № 26-00-529(6)/13.06.2016 г. от директора на РИОСВ – Перник е изразено становище, че изграждането на временни насипища за скална маса и незамърсени почви в УПИ II-72.29,72.30,72.31,72.46 не е самостоятелна дейност, която попада в обхвата на Приложенията на ЗООС и не може да бъде определена като инвестиционно предложение по смисъла на т. 17 от §1 на Допълнителните разпоредби на ЗООС.

Във връзка с необходимостта от оптимизиране на местоположението на съоръженията за минни отпадъци в рамките на концесионната площ, спрямо отделните обекти и особеностите на терена, и извършено прецизиране на очакваните количества на минните отпадъци, изкопаните земни маси при предстоящите строителни дейности, и на хумуса, предвиждаме промени в намерението на дружеството за управление на минните отпадъци и насипищното стопанство, изразяващи се в изграждане на следните нови насипища:

- Насипище за незамърсени почви (Н1) в поземлен имот с идентификатор 06286.73.54, УПИ V „за производствени складови дейности и техническа инфраструктура“, в кв. 129 по РП на гр. Брезник;
- Насипище за временно съхранение при мястото на образуване на изкопани почва и камъни при строителните дейности по изграждане на обектите на МОК „Милин камък“ (Н2) в поземлен имот с идентификатор 06286.72.51, УПИ II - „за производствени, складови дейности и техническа инфраструктура“, кв. 129 от РП на гр. Брезник;
- Насипище за временно съхранение при мястото на образуване на изкопани почва и камъни при строителните дейности по изграждане на обектите на МОК „Милин камък“ (Н3) в УПИ II - „за производствени, складови дейности и техническа инфраструктура“, кв. 129 от РП на гр. Брезник;
- Съоръжение за минни отпадъци (Н4) в поземлен имот с идентификатор 06286.73.54, УПИ V - „за производствени, складови дейности и техническа инфраструктура“, в кв. 129 по РП на гр. Брезник;
- Временен склад за руда (Н5) в поземлен имот с идентификатор 06286.75.5, 06286.75.7 и 06286.75.35;
- Съоръжение за минни отпадъци (Н6) в поземлен имот с идентификатор 06286.73.54, УПИ V - „за производствени, складови дейности и техническа инфраструктура“, в кв. 129 по РП на гр. Брезник;
- Временен склад за руда (Н7) в поземлен имот с идентификатор 06286.73.54, УПИ V „за производствени, складови дейности и техническа инфраструктура“, в кв. 129 по РП на гр. Брезник;
- Временен склад за руда (Н8) в поземлен имот с идентификатор 06286.73.54, УПИ V - „за производствени, складови дейности и техническа инфраструктура“, в кв. 129 по РП на гр. Брезник;
- Насипище за незамърсени почви (Н9) в поземлен имот с идентификатор 06286.73.54, УПИ V - „за производствени, складови дейности и техническа инфраструктура“, в кв. 129 по РП на гр. Брезник.

Ще продължи експлоатацията на съществуващите към момента насипища – съоръжения за минни отпадъци (незамърсени почви и скални маси), разположени в УПИ II-72.29,72.30,72.31,72.46, кв. 129, гр. Брезник (обозначени като Н3.1. и Н3.2.) и открит склад за руда (Н10) в поземлен имот с идентификатор 06286.73.41, землище на гр. Брезник.

Схема с местоположението на насипищата от насипищното стопанство на рудник „Милин камък“ е представена в Приложение № 1 към настоящото уведомление.

2. **Описание на основните процеси, капацитет, обща използвана площ; необходимост от други, свързани с основния предмет спомагателни или поддържащи дейности, в т.ч. ползване на съществуваща или необходимост от изграждане на нова техническа инфраструктура (пътища/улици, газопровод, електропроводи и др.); предвидени изкопни работи, предполагаема дълбочина на изкопите, ползване на взрив**

Предмет на настоящото инвестиционно предложение е организиране (изграждане и експлоатация) на насипищното стопанство (състоящо се от съоръжения за минни отпадъци, насипища за съхранение на хумус и изкопани земни маси, и почви при строителните дейности и складове за руда) на промишлената площадка на МОК „Милин камък".

Към момента в рамките на концесионната площ са изградени и се експлоатират две съоръжения за минни отпадъци (незамърсени почви и скални маси), разположени в УПИ II-72.29,72.30,72.31,72.46, кв. 129, гр. Брезник, чийто параметри се запазват спрямо одобрения ПУМО.

От „Брезник Минералс" ЕООД е извършено прецизиране на очакваните количества хумус, земни маси и минни отпадъци, които ще се генерират при извършване на строителните дейности и разкриване на рудника, стартирали през 2024 г., до поетапното им влагане в отработените подземни минни пространства, като обратно запълнение. Определени са и количествата руда, за които е необходимо да се осигури временно съхранение преди подаването им към фабриката.

С оглед обезпечаване на съхранението им, на площадката е предвидено изграждане и експлоатация на следните насипища:

1. *Два броя насипища (Н1 и Н9) за незамърсени почви (хумус) в поземлен имот с идентификатор 06286.73.54, УПИ V - „за производствени, складови дейности и техническа инфраструктура", в кв. 129 по РП на гр. Брезник*

На посочените насипища ще се съхранява хумусът, отстранен от строителните площадки, преди стартиране на строителните дейности.

Насипище Н1 е с проектна вместимост до 57 000 m^3. Същото ще заема площ от 13 033,8 m^2 и ще бъде на едно стъпало, с максимална височина до 7 m, с което се удовлетворяват изискванията на чл. 10, ал. 3 от Наредба № 26 за рекултивация на нарушени терени, подобряване на слабопродуктивни земи, отнемане и оползотворяване на хумусния пласт.

Насипището е с проектна кота на изграждане 795,0 m, поради което височината на насипищното стъпало ще варира от 0,3 до 7 m, а ъгълът на откоса е съобразен с ъгъла на естествения откос на насипните материали 32°.

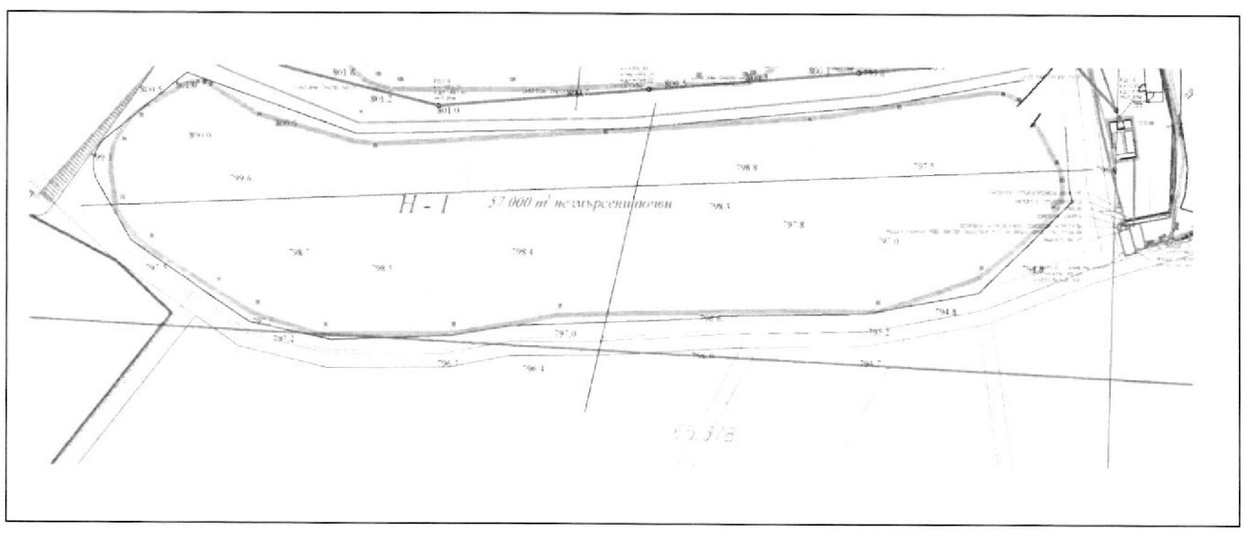



Фигура 1 План и профили на насипище Н-1

Второто насипище в имота (Н9) ще бъде резервно и ще се изгради в случай, че основното не може да поеме цялото количество хумус, който ще се генерира при изпълнението на строителните дейности.

Насипището е с проектна кота на изграждане 807 m, поради което височината на насипищното стъпало варира от 4,8 до 7,2 m, а ъгълът на откоса е съобразен с ъгъла на естествения откос на насипните материали 32°.

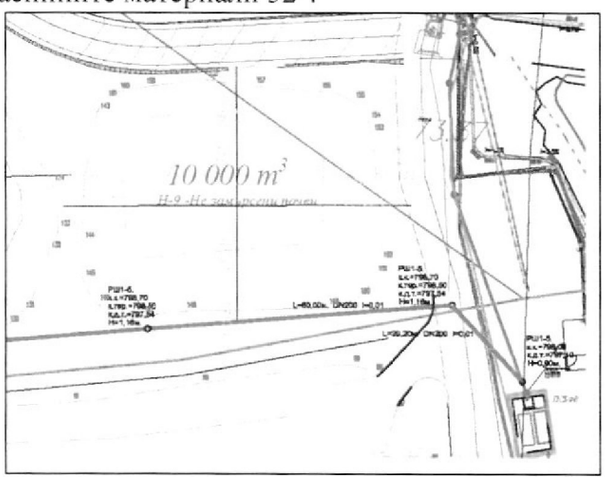



Фигура 2 План и профили на насипище Н9

Предвидената площ за депониране на хумус в насипището е 2 425 m^2, като вместимостта му ще бъде 10 000 m^3.

Събраните количества хумус на посочените насипища ще бъдат оползотворени при рекултивационните дейности на МОК „Милин камък".

2. *Насипища за временно съхраняване при мястото на образуване на изкопани почва и камъни при строителните дейности по изграждане на обектите на МОК „Милин камък" (Н2 и Н3) в УПИ II-„за производствени, складови дейности и техническа инфраструктура", кв. 129 от РП на гр. Брезник*

В рамките на концесионната площ са предвидени две насипища (обозначени като Н2 и Н3), на които ще се събират и временно съхраняват скални маси, които ще се изкопават от строителните площадки при изграждането на отделните строителни обекти (резервоари, надземен рудничен комплекс, работните площадки на наклонените шахти и др.). Същите ще бъдат разположени в УПИ II - „за производствени, складови дейности и техническа инфраструктура", кв. 129 от РП на гр. Брезник. Параметрите им са представени в Таблица 1.

Таблица 1 Параметри на насипища за съхраняване на изкопани земни маси от строителните площадки

№	Наименование	Обозначение	Площ, m^2	Височина на стъпалото, m			Вместимост
				минимална	максимална	средна	
1	Насипище за скална маса от обекти по ЗУТ	Н2	3 613	0,10	10,6	6,7	11 125
2	Резервно насипище за скална маса от обекти по ЗУТ	Н3	3 285	1,6	5,9	3,8	10 000

Скалните маси, които ще се събират на двете насипища, ще се използват за ландшафтно оформление на терените или при изграждане на земно-насипните резервоари на площадката, поради което същите не представляват отпадъци по смисъла на Закона за управление на отпадъците.

3. *Съоръжения за минни отпадъци (Н4 и Н6) в поземлен имот с идентификатор 06286.73.54, УПИ V - „за производствени складови дейности и техническа инфраструктура", в кв. 129 по РП на гр. Брезник*

Предвидени са две нови СМО – насипища Н4 и Н6, в които ще се събират и съхраняват минни отпадъци, генерирани при разкриване и подготовка за добив на рудник „Милин камък" (отпадъци с код „01 01 01"). Двете насипища са проектирани така, че да поемат цялото количество стерилна минна маса, която трябва да се транспортира на повърхността, до настъпването на момента, в който систематично минните отпадъци, генериращи се от разкриването на рудника директно и в пълен обем ще се насочват за обратно запълнение вътре в рудника.

Съоръжение за минни отпадъци (насипище Н4) е с проектна кота на изграждане 807,0 m, поради което височината на насипищното стъпало варира от 0,4 до 11,1 m, а ъгълът на откоса е съобразен с ъгъла на естествения откос на насипните материали 32°.

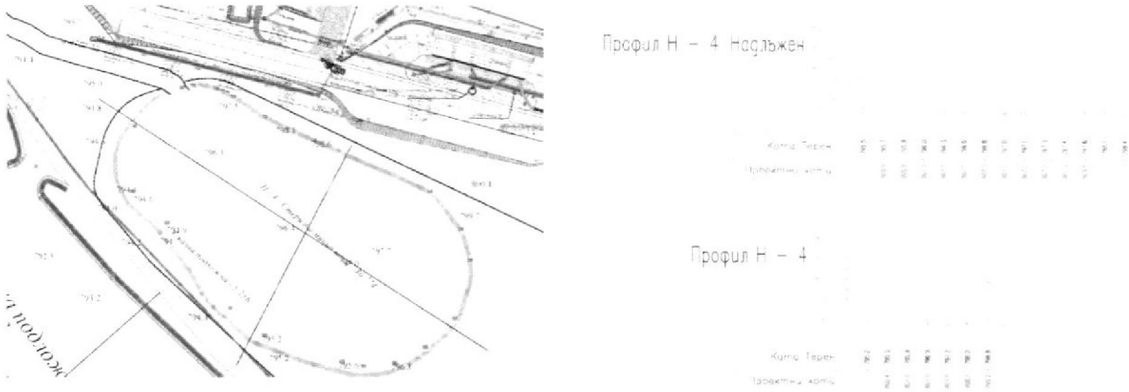

Фигура 3 План и профили на насипище Н4

Предвидено е насипище Н6 да поеме минните отпадъци, генериращи се от разкриване и подготовка за добив на рудник „Милин камък" с извоз от НШ „Бърдото". То е с проектна кота на изграждане е 814 m, поради което височината на насипищното стъпало варира от 0 до 10,6 m, а ъгълът на откоса е съобразен с ъгъла на естествения откос на насипните материали 32°.

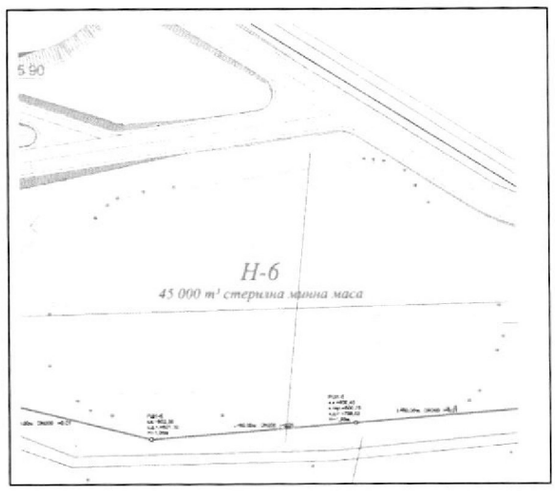



Фигура 4 План и профили на насипище Н6

Предвидената площ за депониране на скалната маса в насипището е 8 003,5 m^2, а вместимостта му ще бъде 45 500 $м^3$. Насипището ще се изгражда на три хоризонта, с височина на стъпалата и вместимост, както следва:

1-во нас.стъпало – 2,8 m и вместимост 12 320 m^3;

2-ро нас.стъпало – 5,0 m и вместимост 26 740 m^3;

3-то нас.стъпало - 2,8 m и вместимост 6 440 m^3.

При изграждането на новите СМО, предвид особеностите на терена, е предвидено да бъде положена основа (скална подложка), като за целта ще бъдат използвани минни отпадъци, генериращи се при прокарване на наклонена шахта „Запад" в интервала от 0 до 210 m, както и скални маси, генериращи се при изкопните дейности, извършвани за нуждите на строителството.

Ще се приложи следната технология за изграждане основата на насипищата:

- Зачистване на земно-почвените материали на площта, предвидена за насипище (отнемане на хумусния пласт);
- Настъпаляване на терена за осигуряване на устойчивост;
- Полагане на пласт скална маса (скална подложка), с дебелина около 0,32 – 0,35 m, от материал, добит от НШ „Запад" в участъка до 210-тия метър, както и от скалните маси, генериращи се при изкопни дейности от строителния процес;
- Изграждане на черна канавка със събирателна шахта в петата на съответното насипище, за упражняване мониторинг на дренажните води;
- Изграждане на охранителни канавки около горната част на съответното насипище, предназначени да извеждат повърхностния отток от дъждовните води, за да не постъпват в тялото му.

Параметрите на новопредвидените СМО са представени в Таблица 2.

Таблица № 2 Параметри на СМО Н4 и Н6

№	Наименование	Обозначение	Площ, m^2	Височина на стъпалото, m			Вместимост
				минимална	максимална	средна	
1	Насипище за стерилна минна маса	Н4	5 714,4	0,4	11,1	8,8	36 774
	- скална подложка						5 256
2	Насипище за стерилна минна маса	Н6	8 003,5	0	10,6	7,2	45 500
	1-во нас.стъпало		8 003,5	0,0	2,8	2,0	12 320
	2-ро нас.стъпало		5 348	5,0	5,0	5,0	26 740
	3-то нас.стъпало		2 300	2,8	2,8	2,8	6 440

На терена около съоръженията за минни отпадъци е предвидена облицована канавка, чрез която повърхностният отток на дъждовните води, попаднал върху площта на насипищата, да бъде насочван към резервоар за дъждовни води с максимален обем 106 m^3. От резервоара, с преносима помпа, захранвана с агрегат, водите ще се припомпват към резервоара за управление на оборотните води на обекта.

4. Складове за руда

Към момента, в границите на концесионната площ, е обособен един открит склад (насипище) за руда, на който се съхранява добитата при пресичането на рудни зони руда, при прокарване на НШ „Бърдото", както и прокараните проследяващи галерии по Рудна Зона 1. Насипището е с налични 10 220 m^3 или 20 358 t руда и може да посрещне допълнителни

количества, в обем от 4 600 m^3, до изчерпване на неговия капацитет. Този буфер при необходимост може да бъде използван до изграждането на новите складове за руда, предвидени за съхранение на рудата до успешното провеждане на 72-часовите тестове на ОФ и пуска на фабриката в редовна експлоатация.

Систематичният добив от рудни зони е планиран да започне до 3 години след стартиране на дейностите по изграждане на рудника. До този срок се очаква, че новите временни складове за руда ще бъдат изградени и ще приемат добиваните количества руда. Съгласно предварителните разчети, е необходимо да се добият 18 500 m^3 или 52 912 t руда за провеждане на пусково-наладъчни работи и 72-часови проби на ОФ при експлоатационни условия. Поради особеностите на терените и възможностите за изграждане на насипища за временно съхранение на рудата, се предвижда формирането на три съоръжения.

В тази връзка са идентифицирани терени и площи на най-близко възможно място до приемния бункер на ОФ за насипища Н7 и Н8 (фиг. № 6 и 7) и в непосредствена близост до НШ „Запад" (за насипище Н5).

Насипището Н5 е проектирано, като временно депо за съхранение на попътно добитата руда за провеждане на 72-часови тестове на ОФ. Насипището е с проектна кота на изграждане 801,1 m, поради което височината на насипищното стъпало варира от 8,5 до 11,5 m, а ъгълът на откоса е съобразен с ъгъла на естествения откос на насипните материали 32°.

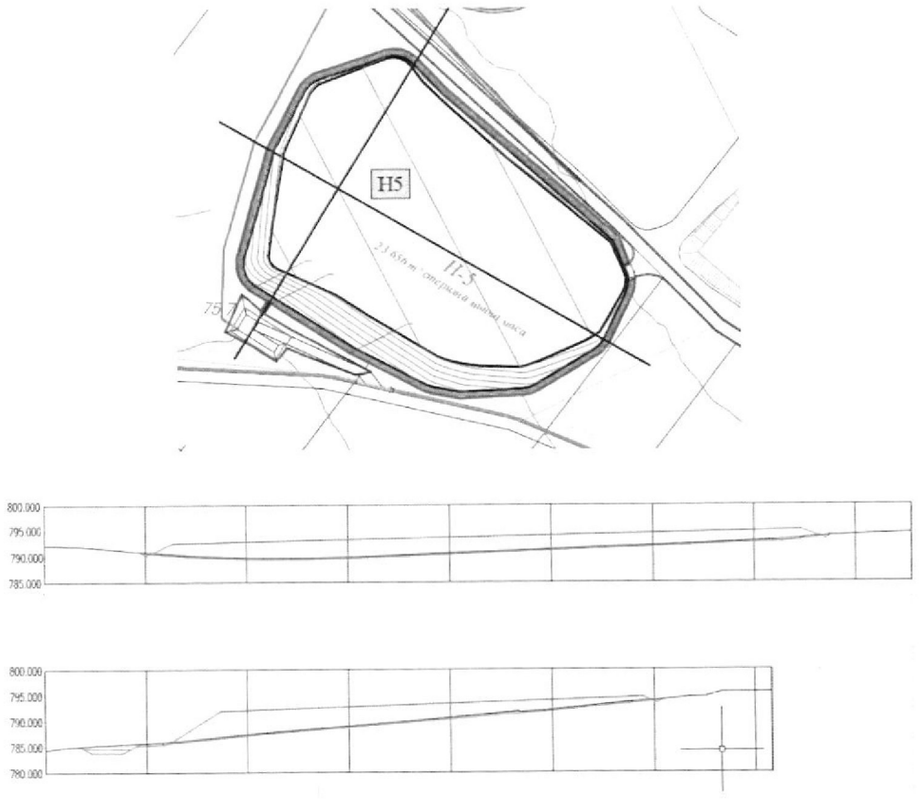

Фигура 5 План и профили на насипище Н5

Предвидената площ за депониране на скалната маса в насипището е 10 945 m^2 и проектна вместимост на попътно добита руда с капацитет 23 656 m^3.

Основата на насипище Н5 ще бъде изпълнена с 0,35 до 0,45 m скална подложка, като за целта ще бъдат използвани минни отпадъци, генериращи се при прокарване на наклонена шахта „Запад" в интервала от 0 до 210 m, както и земни маси, генериращи се при изкопните дейности, извършвани за нуждите на строителството.

Предвидено е депото Н7 да бъде за съхранение на рудата за провеждане на 72-часовите тестове на ОФ пред приемен бункер на „Едро трошене". То е с проектна кота на изграждане

827 m, поради което височината на насипищното стъпало варира от 2,0 до 8,1 m, а ъгълът на откоса е съобразен с ъгъла на естествения откос на насипните материали 32°.

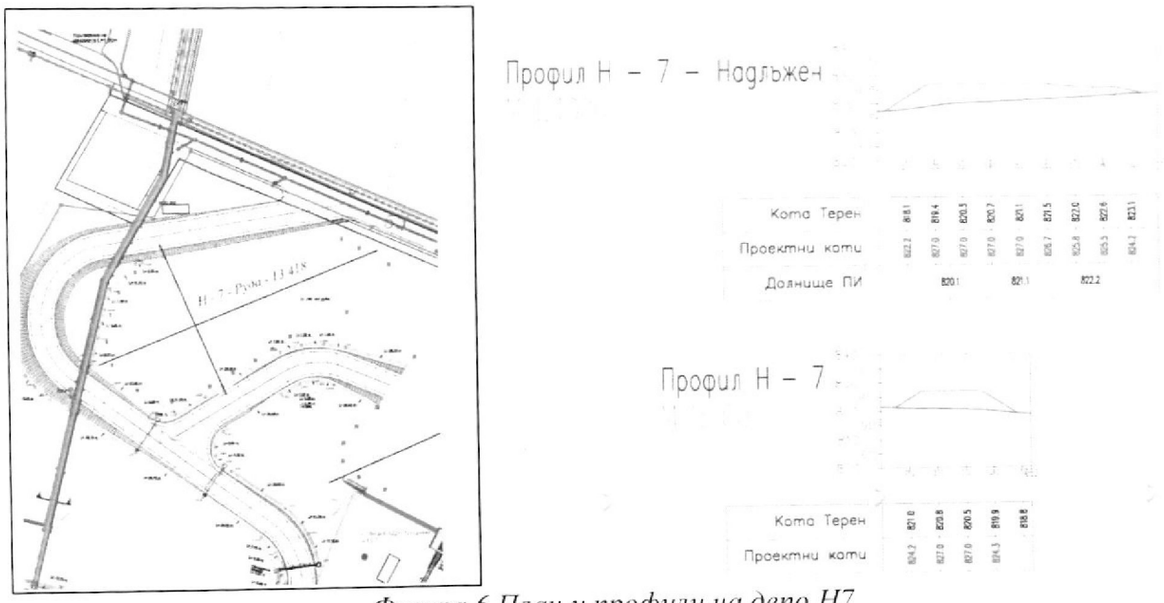

Фигура 6 План и профили на депо Н7

Предвидената площ за депониране на скалната маса в насипището е 3032,3 m^2, а вместимостта му ще бъде 13 418 m^3.

Предвидено е депото Н8 да бъде за съхранение на рудата за провеждане на 72-часовите тестове на ОФ пред приемен бункер на „Едро трошене". То е с проектна кота на изграждане 823 m, поради което височината на насипищното стъпало варира от 1,7 до 5,2 m, а ъгълът на откоса е съобразен с ъгъла на естествения откос на насипните материали 32°.

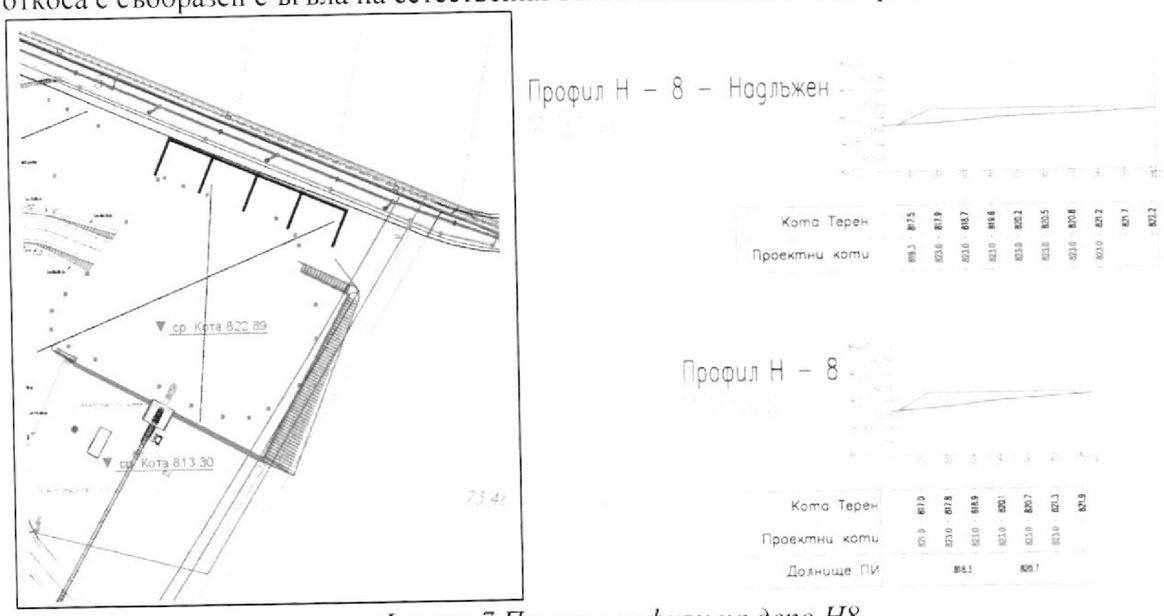

Фигура 7 План и профили на депо Н8

Предвидената площ за депониране на скалната маса в насипището е 4 167,9 m^2, като вместимостта му ще бъде 12 077 m^3.

В таблица № 3 са представени геометричните параметри на съществуващия и новопредвидените складове за руда.

Таблица № 3 Данни за параметрите на съществуващия и новопредвидените складове за руда

№	Наименование	Обозначение	Площ, m^2	Височина на стъпалото, m			Вместимост
				минимална	максимална	средна	
1	Открит склад за руда	H10	2 602,3	1,3	9,1	6,2	14 820
2	Временен склад за руда	H7	3 032,3	1,1	7,6	4,9	13 418
3	Временен склад за руда	H8	4 167,9	1,7	5,2	3,1	12 077
4	Временен склад за руда	H5	4 762,0	0,10	10,2	7,3	23 656
	- скална подложка		10 945,0			0,35-0,45	5 112

Около складовете за руда ще бъде изградена облицована канавка, чрез която ще се осигури отвеждане на дъждовните води към резервоара за управление на оборотните води.

Преди изграждане на всички описани по-горе насипища ще се извърши изземване на хумусния пласт от терените, на които същите ще бъдат разположени. За целта са предвидени дейности, включващи предварителна подготовка на почвения слой чрез разриване и прибутване на почвения материал на междинни депа, натоварване с еднокофови багери или товарачи в транспортни средства (самосвали), извозване до мястото за изграждане на хумусно депо (депо за незамърсени почви), разтоварване и разстилане. Предварителната подготовка включва разрохкване на почвения слой, почистване на терена от скални късове, изкореняване на дървета, храсти и други.

Насипообразуването при изграждането на отделните насипища ще се извършва с булдозери, като материалът, който ще се насипва на отделните обекти (хумус, скални маси, минни отпадъци, руда) ще се доставя със самосвали тип „дъмпер".

Достъпът до описаните насипища ще се осъществява по вътрешно фирмени пътища в рамките на концесионната площ. Не се налага изграждането на нова транспортна инфраструктура, извън границите на концесионната площ.

3. Връзка с други съществуващи и одобрени с устройствен или друг план дейности в обхвата на въздействие на обекта на инвестиционното предложение, необходимост от издаване на съгласувателни/разрешителни документи по реда на специален закон; орган по одобряване/разрешаване на инвестиционното предложение по реда на специален закон:

Настоящото инвестиционно предложение е свързано с реализирането на инвестиционно предложение на „Брезник Минералс" ЕООД за „Добив и преработка на подземни богатства по чл. 2, ал. 1, т. 1 от Закона за подземните богатства – метални полезни изкопаеми – златосъдържащи руди от площ „Брезник", находище „Милин камък", землище на гр. Брезник, общ. Брезник, обл. Перник", което е одобрено с Решение № 01 – 01/2013 г. по ОВОС на директора на РИОСВ – Перник.

4. Местоположение:

(населено място, община, квартал, поземлен имот, като за линейни обекти се посочват засегнатите общини/райони/кметства, географски координати или правоъгълни проекционни UTM координати в 35 зона в БГС2005 Кадастрална, собственост, близост до или засягане на елементи на Националната екологична мрежа (НЕМ), обекти, подлежащи на здравна защита, и територии за опазване на

обектите на културното наследство, очаквано трансгранично въздействие, схема на нова или промяна на съществуваща пътна инфраструктура)

Отделните новопредвидени обекти от насипищното стопанство на рудник „Милин камък" ще бъдат разположени в следните имоти:

- в поземлен имот с идентификатор 06286.73.54, УПИ V - „за производствени складови дейности и техническа инфраструктура", в кв. 129 по РП на гр. Брезник: насипище за незамърсени почви (Н1 и Н9), съоръженията за минни отпадъци (Н4 и Н6), временните складове за руда (Н7 и Н8);
- в поземлен имот с идентификатор 06286.72.51, УПИ II - „за производствени, складови дейности и техническа инфраструктура", кв. 129 от РП на гр. Брезник: насипищата за временно съхраняване при мястото на образуване на изкопани почва и камъни при строителните дейности по изграждане на обектите на МОК „Милин камък" (Н2 и Н3);
- в поземлени имоти с идентификатори 06286.75.7 и 06286.75.35, УПИ V - „за производствени складови дейности и техническа инфраструктура", в кв. 129 по РП на гр. Брезник: временен склад за руда (Н5);

Посочените имоти попадат изцяло в границите на концесионната площ на находище „Милин камък".

Инвестиционното предложение не засяга защитени територии по смисъла на Закона за защитените територии и защитени зони от мрежата „Натура 2000", определени съгласно Закона за биологичното разнообразие. Най-близко разположената защитена зона е BG0002101 „Мещица" за опазване на дивите птици, обявена със Заповед № РД-809/06.11.2008 г. на министъра на околната среда и водите (ДВ, бр. 108/2008 г.).

При реализацията на инвестиционното предложение няма да бъдат засегнати обекти, подлежащи на здравна защита и територии за опазване на обектите на културното наследство.

Параметрите на инвестиционното предложение, както и местоположението им, не предполагат трансгранично въздействие.

5. Природни ресурси, предвидени за използване по време на строителството и експлоатацията:
(включително предвидено водовземане за питейни, промишлени и други нужди – чрез обществено водоснабдяване (ВиК или друга мрежа) и/или водовземане или ползване на повърхностни води и/или подземни води, необходими количества, съществуващи съоръжения или необходимост от изграждане на нови)

При реализацията на инвестиционното предложение не се предвижда директен добив и експлоатация на природни ресурси.

По време на строителството, на работниците ще се доставя бутилирана вода за пиене.

Експлоатацията на обектите, предмет на инвестиционното предложение, не е свързана с използване на природни ресурси.

6. Очаквани вещества, които ще бъдат емитирани от дейността, в т.ч. приоритетни и/или опасни, при които се осъществява или е възможен контакт с води:

Реализацията на инвестиционното предложение, както в етапа на строителство, така и при експлоатацията не е свързана със съхранението, използването и емитирането на приоритетни и/или опасни вещества в околната среда.

7. Очаквани общи емисии на вредни вещества във въздуха по замърсители:

Неорганизирани емисии в атмосферния въздух ще бъдат генерирани единствено по време на строителните дейности и насипищните дейности при експлоатацията, включващи фини прахови частици от изкопните и насипищните работи, както и емисии от двигателите с вътрешно горене на използваната механизация. Те ще бъдат кратковременни и с ограничен обхват.

8. Отпадъци, които се очаква да се генерират, и предвиждания за тяхното третиране:

Основната цел на инвестиционното предложение е да се осигури възможност за управление на минни отпадъци като се обособят необходимите съоръжения за минни отпадъци. На двете нови съоръжения (насипища Н4 и Н6) ще се съхраняват отпадъците от разкриване на рудника (отпадъци с код 01 01 01). Същите ще се използват за обратно запълнение в рудника.

9. Отпадъчни води:

(очаквано количество и вид на формираните отпадъчни води по потоци (битови, промишлени и др.), сезонност, предвидени начини за третирането им (пречиствателна станция/съоръжение и др.), отвеждане и заустване в канализационна система/повърхностен воден обект/ водоплътна изгребна яма и др.)

Реализацията на инвестиционното предложение не е свързана с генериране на отпадъчни води. Дъждовните води от територията насипищата за минни отпадъци и руда ще се отвеждат чрез система от съоръжения за улавяне и управление на контактни води към резервоара за управление на оборотните води и ще се използват за технически нужди.

10. Опасни химични вещества, които се очаква да бъдат налични на площадката на предприятието/съоръжението:

(в случаите по чл. 99б ЗООС се представя информация за вида и количеството на опасните вещества, които ще са налични в предприятието/съоръжението, съгласно приложение № 1 към Наредбата за предотвратяване на големи аварии и ограничаване на последствията от тях)

При изграждането и експлоатацията на насипищата, предмет на настоящото уведомление, няма да се използват или съхраняват опасни химични вещества.

Моля да ни информирате за необходимите действия, които трябва да предприемем по реда на глава шеста от Закона за опазване на околната среда.

Желая да получавам електронна кореспонденция във връзка с предоставяната услуга на посочения от мен адрес на електронна поща.

Желая писмото за определяне на необходимите действия да бъде получено на ръка от деловодството на РИОСВ – София.

Приложения:

1. Схема с местоположението на насипищата от насипищното стопанство на рудник „Милин камък".
2. Електронен носител – 1 бр.

С уваж

инж. Ч
Управи ***С" ЕООД***